



DIAMO, státní podnik,
odštěpný závod ODRA
Sirotky 1145/7, Vítkovice
703 00 Ostrava

AKCE REG. Č. 247/2020



5000117405

9/4/2020 - oclw.

Master Design s.r.o.
Ing. arch. Monika Synková
28. října 1810/86
702 00 Ostrava

Vaše značka/ze dne
2020299398/28.2.2020

Naše značka
D500/06978/2020

Vyřizuje/Tel.
Ing. Ševčíková/596 703 414

Ostrava
2020-04-07

Vyjádření k akci „Multifunkční dům Muglinov“ v katastrálním území Muglinov

Vážená paní,

prostřednictvím e-mailu ze dne 28.2.2020 jste nás požádala o vyjádření k akci „Multifunkční dům Muglinov“ v katastrálním území Muglinov z hlediska existence inženýrských sítí a technické infrastruktury. Rozsah zájmového území je zřejmý z mapových podkladů.

Z hlediska existence technické infrastruktury jsou v zájmovém území situovány dva svislé odplyňovací vrty označené Hd 26 a Hd 27 ve správě odštěpného závodu ODRA státního podniku DIAMO viz příloha č. 1 včetně souřadnic. Nadzemní části jmenovaných vrtů jsou tvořeny ohrazenými odfukovými komínky.

Z hlediska majetkoprávního se v zájmovém území nachází služebnost umístění, provozování a udržování bezpečnostního prvku Hd 26 viz příloha č. 2, zřízena ve prospěch státního podniku DIAMO.

DIAMO, státní podnik, odštěpný závod ODRA stanovuje pro akci „Multifunkční dům Muglinov“ v katastrálním území Muglinov následující podmínky:

1. Žádná nadzemní ani podzemní součást odplyňovacích vrtů Hd 26 a Hd 27 nesmí být dotčena ani ovlivněna. K brankám v ohrazení těchto vrtů musí být umožněn stálý přístup, aby mohly být monitorovány koncentrace důlních plynů a ostatní parametry na jejich odfukových komínkách.
2. Předmětné odplyňovací vrty požadujeme uvést, označit a zakreslit v projektové dokumentaci stavby dle přílohy č. 1.
3. Služebnost pro bezpečnostní prvek Hd 26, zřízena ve prospěch našeho podniku, nesmí být předmětnou akcí dotčena ani omezena.

Současně Vám náš podnik sděluje informace z hlediska výskytu metanu, existence dobývacího prostoru a chráněného ložiskového území:

- Zájmové území je z části situováno v území kategorizovaném jako území ohrožené výstupy důlních plynů a ve zbývajících částech jako území nebezpečné výstupy důlních plynů.


- Na základě výsledků realizovaného projektu 35/ AKT při řešení problematiky metanu ve vazbě na stará důlní díla je možné v zájmovém území a jeho okolí provést stavbu bez zvláštních opatření z hlediska nebezpečí výstupu důlních plynů na povrch.
- Předmětné území (dále také PÚ) se nachází v bývalém dobývacím prostoru Přívoz, který byl Rozhodnutím OBÚ Ostrava zrušen pro černé uhlí.
- PÚ se nachází v chráněném ložiskovém území (dále také CHLÚ) české části hornoslezské pánve a tato skutečnost je zohledněna v platných podmínkách ochrany ložiska černého uhlí v CHLÚ, vydaných MŽP ČR dne 3.7.2009 pod č.j. 580/263c/ENV/09 ve znění Rozhodnutí MŽP ČR č.j. 1521/580/15,62165/ENV ze dne 4.9.2015. Tento dokument zařazuje území do skupin stavenišť podle ČSN 730039 pro stavby na poddolovaném území.
- Při výstavbě je nutno vycházet z platných ustanovení příslušných pro stavby na poddolovaném území. Tato jsou k nahlédnutí na příslušných stavebních úřadech. Dle § 19 odst. 1, odst. 2 zákona č. 44/1988 Sb., o ochraně a využití nerostného bohatství (horní zákon) v platném znění, rozhodnutí o umístění staveb a zařízení v chráněném ložiskovém území (CHLÚ), které nesouvisí s dobýváním, může vydat příslušný orgán podle zvláštních právních předpisů jen na základě závazného stanoviska orgánu kraje v přenesené působnosti, vydaného po projednání s obvodním báňským úřadem, který navrhne podmínky pro umístění, popřípadě provedení stavby nebo zařízení. Žadatel o vydání rozhodnutí o umístění stavby nebo zařízení v CHLÚ, které nesouvisí s dobýváním, doloží žádost závazným stanoviskem orgánu kraje v přenesené působnosti (viz výše).

DIAMO, státní podnik, odštěpný závod ODRA vydává toto vyjádření na základě žádosti společnosti Master Design s.r.o. pod zn. D500/06978/2020, které je platné 1 rok od data jeho vydání v rozsahu zájmového území a pro účely uvedené žadatelem.

S pozdravem

DIAMO, státní podnik
odštěpný závod ODRA
Sirotník 1145/7, Vítkovice
703 00 Ostrava

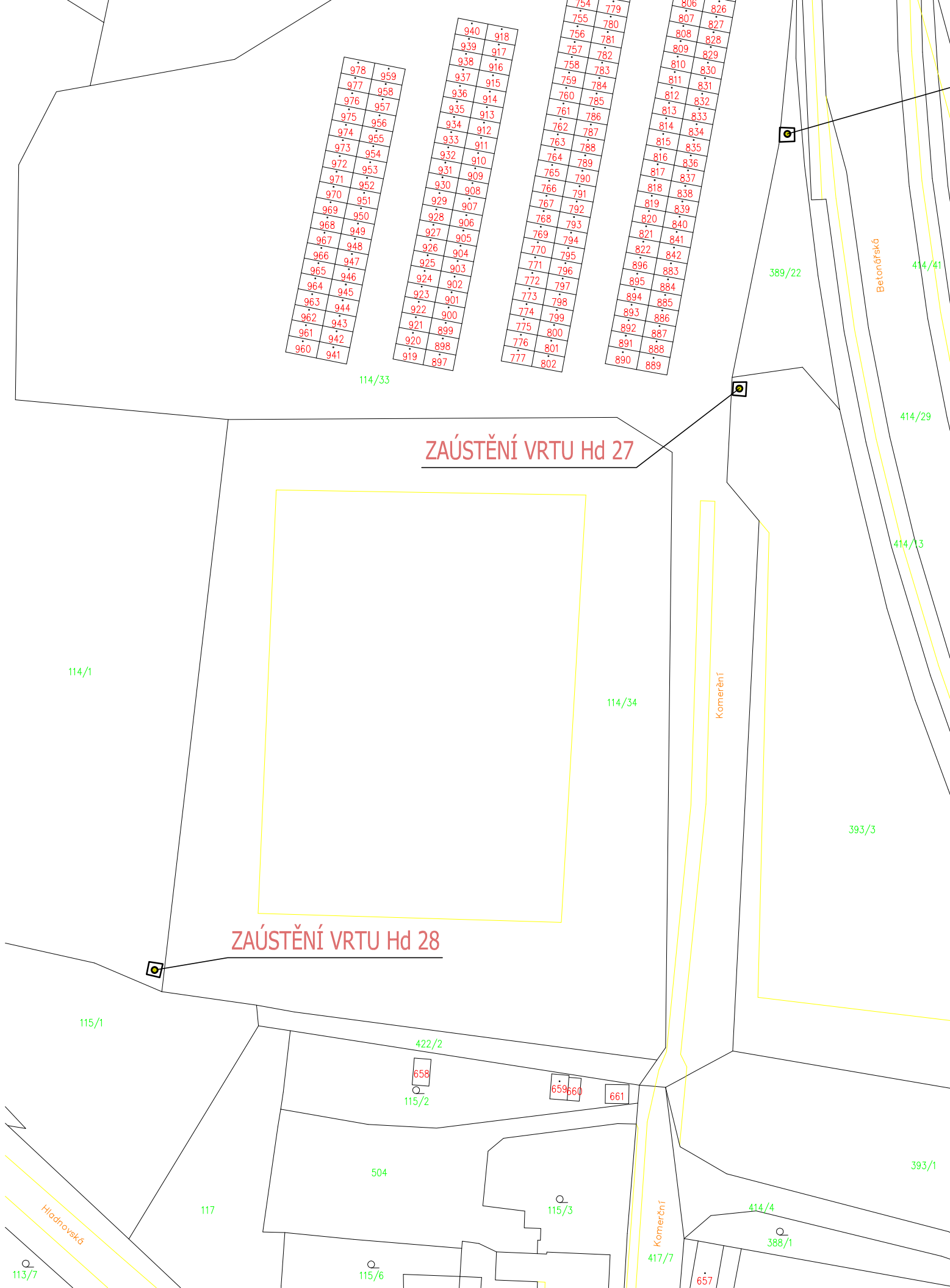



Ing. Petr Kříž, Ph.D.
vedoucí odštěpného závodu ODRA

Přílohy

1. kopie katastrálního snímku s vyznačením vrtů Hd 26 a Hd 27
2. situace se zákresem služebnosti zřízenou pro bezpečnostní prvek Hd 26

příloha č. 1
KATASTRÁLNÍ SNÍMEK S VYZNAČENÍM VRTŮ Hd 26, Hd 27 a Hd 28



ZAÚSTĚNÍ VRTU Hd 26

SOUŘADNICE ODPLYŇOVACÍHO VRTU Hd 26:

X - 1 099 314,649
Y - 469 217,413
Z - 225,705

PARCELA ODPLYŇOVACÍHO VRTU Hd 26:

parc.č.: 389/22 - k.ú. Muglinov (714941)

Vlastnické právo: BJ Trading s.r.o.,
Obránců míru 863/7, Vítkovice, 70300 Ostrava

SOUŘADNICE ODPLYŇOVACÍHO VRTU Hd 27:

X - 1 099 369,867
Y - 469 227,815
Z - 227,016

PARCELA ODPLYŇOVACÍHO VRTU Hd 27:

parc.č.: 393/3 - k.ú. Muglinov (714941)

SOUŘADNICE ODPLYŇOVACÍHO VRTU Hd 28:




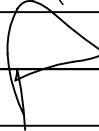
X - 1 099 459,990
Y - 469 354,615
Z - 219,937

PARCELA ODPLYŇOVACÍHO VRTU Hd 28:

parc.č.: 114/1 - k.ú. Muglinov (714941)

Vlastnické právo podílníků: AMISTA ČESKÝ POZEMKOVÝ FOND, AMISTA investiční společnost, a.s., otevřený podílový fond, .

Obhospodařování majetku v podílovém fondu: AMISTA investiční společnost, a.s.,
Pobřežní 620/3, Karlín, 18600 Praha 8

VYPRACOVAL:	Ing. JAKUB RAKUS - báňský projektant		<div> After mining </div> <div><div>Záměstní 1240/41</div><div>710 00 Ostrava - Slezská Ostrava</div><div>tel.: 596 629 121</div><div>mail: aftermining@aftermining.cz</div></div>	
KONTROLOVAL:	VÁCLAV KRIŠTŮFEK			
SCHVÁLIL:	Dr. Ing. PETR WELSER - závodní dolu			
INVESTOR:	MINISTERSTVO FINANCÍ ČR			
ZHOTOVITEL:	AFTER MINING, a.s.		DATUM:	SRPEN 2014
NÁZEV AKCE:	HUMANIZACE ZAJIŠTĚNÍ SDD A ODPLYŇOVACÍCH VRTŮ		FORMÁT:	2 x A4
			MĚŘÍTKO:	1 : 1000
NÁZEV VÝKRESU	KATASTRÁLNÍ SNÍMEK S VYZNAČENÍM VRTŮ Hd 26, Hd 27 a Hd 28		ČÍSLO VÝKRESU 3057 - 103 D	

příloha č. 2

978	959	940	918	753	778	805	825
976	957	939	917	754	779	806	826
975	956	938	916	755	780	807	827
974	955	937	915	756	781	808	828
973	954	936	914	757	782	809	829
972	953	935	913	758	783	810	830
971	952	934	912	759	784	811	831
969	950	933	911	760	785	812	832
968	949	932	910	761	786	813	833
967	948	931	909	762	787	814	834
966	947	930	908	763	788	815	835
965	946	929	907	764	789	816	836
964	945	928	906	765	790	817	837
963	944	927	905	766	791	818	838
962	943	926	904	767	792	819	839
961	942	925	903	768	793	820	840
960	941	924	902	769	794	821	841
		923	901	770	795	822	842
		922	900	771	796	823	843
		921	899	772	797	824	844
		920	898	773	798	825	845
		919	897	774	799	826	846
				775	800	827	847
				776	801	828	848
				777	802	829	849
						830	850

Právní vztah: Služebnost umístit, provozovat, udržovat, opravovat a odstranit bezp. prvek (Odplynovací vrt "OV 226 (Hd 26)" včetně ohrazení, vstupuvat za účelem prohlídky, údržby, opravy nebo likvidace s právem provádět úpravy za účelem modernizace nebo zlepšení výkonosti

Oprávněný: DIAMO, s.p.



Právní vztah: Služebnost umístění, provozování a udržování bezpečnostního prvku Odplynovací vrt "OV 226 (Hd 26)"

Oprávněný: DIAMO, s.p.

